

ASE Természetjáró Szakosztály

és

Demeter Egyesület



2017. évi túraterv



Mi jut eszünkbe 2017-ről?

Túrázunk.

Még mindig ugyanúgy.

Vannak egynapos, hosszúhétvégés, egyhetes kirándulások.

Gyalogos, kerékpáros, olykor vízi programok.

Darabszámok, arányok: mint eddig.

A teljesség igénye nélkül:

Néhány közkedvelt megyei, dél-dunántúli teljesítménytúrára külön figyelemmel voltunk, nem szerveztünk rá saját programot. Idei kiválasztott teljesítménytúránk a Kovács Béla TT, a dombóváriak szervezésében.

Nagy nyílt programjaink: a Bakancsos Atomkupa (huszadik) márciusban, a Demeter kerékpáros teljesítménytúrák áprilisban, a Demeter gyalogos teljesítménytúrák májusban, az évváró jellegű Mikulás-túra december elején (bár december legvégén is van túra).

Ebben az évben (majd novemberben) mi rendezzük a tájékozási túra-verseny bajnokság zárórendezvényét Cseresznyésben – díjkiosztóval, képzésekkel, vizsgákkal.

Egyhetes programjaink: a kéktúrás vándorlások 3 alkalommal (DDK gyalogos és AK kerékpáros), a szerbiai gyalogos/vízes kirándulás, a Dömötör sátras természetjáró gyermektábor.

Egyesületünk kiadásában tavasszal megjelenik az új Dél-Mezőföld turista-térkép.

Jelentkezni minden programra szokásosan Török Erzsínél (20/31-44-615) vagy Kiss Mariannánál (75/508-419) lehet.

Újévköszöntő túra

Írány a környék – hivatalosan is elindítani a túraszezont.

Szokásosan Paks környékén.

Ha már úgyis kipingáltuk a Mária-út egyes szakaszait, nézzük meg együtt, jól sikerült-e.

| | |
|-------------------|--|
| Útvonal: | Paks, CsDKK parkolója (poénból, mert busz az nem lesz) – Mária-úton Csámpa széléig – erdőn keresztül haza |
| A túra adatai: | 12 km, szint szinte semmi. |
| Találkozó: | 8 órakor a szokott helyen. |
| Egyéb információ: | Jelentkezni nem szükséges. Hívogatni lehet a túravezetőt. Váltócipő nem szükséges. Nem, bejgli sem. Hideg lesz, öltözzetek rétegesen. |
| Túravezető: | Jakab Albert |

2017. január 21.

önállóan

Bartina teljesítménytúra

Info: www.ifu.hu





2017. január 28.

ASE/DEMETER program

Bodor Árpád emléktúra a Gemencben

A tavalyi emléktúra sikerén felbuzdulva a Tolna Megyei Természetbarát Szövetség idén is megrendezi a Gemencben a Bodor Árpád Emléktúrát, melyhez idén nagycsoportosan csatlakozunk, megnézzük Magyarország legnagyobb fáját is.

- Útvonal: Pörböly Ökoturisztikai Központ – Sárkány-fok – P turistaúton Simon-Duna – Magyarország legnagyobb fája – Baja-Dunafürdő.
- Indulás: 7 órakor a CsDKK parkolóból
- Táv, szint: 14 km, nincs
- Nehézségi fokozat: könnyű
- Utazási hozzájárulás: ASE tagok 500 Ft, Demeter tagok 600 Ft, vendégeknek 1.000 Ft
- Túravezető: Jakab Albert

Kincses Baranya felfedezése

A remélhetőleg kellemes februári szombaton egy kulturális barangolásra hívunk benneteket, Baranyába. Túránk során megnézzük a Geresdlaki Babaházat, Liptódon rétest kóstolunk, megnézzük a faragott stáció képeiről híres templomot, és ha belefér, a pacsker kiállítást.

| | |
|-----------------------|---|
| Útvonal: | Geresdlak, Babaház – Maráza – Mária kápolna – Lókúti pihenő – Liptód – Erdősmárok |
| Táv, szint: | 14 km, 100 m |
| Nehézségi fokozat: | könnyű |
| Indulás: | reggel 7 óra, CSDKK parkoló |
| Utazási hozzájárulás: | ASE tagoknak 600 Ft, Demeter tagoknak 700 Ft, vendégeknek 1100 Ft |
| Egyéb infó: | költőpénz belépőre a Babaházba és réteskóstolóra. |
| Túravezető: | Török Erzszi |

Mecsek, Jakab-hegy

A Jakab-hegyre kirándulni menni mindig jó ötlet. A túravezető azt gondolta ki, hogy időjárástól függetlenül remek napot fogunk a Mecsekben eltölteni.

| | |
|--------------------|--|
| Útvonal: | Kővágószőlős – Jubileumi kereszt – Babás szerkövek – Pálos kolostorrom – kelta földvár – Cserkút |
| Táv, szint: | 12 km, 550 m |
| Nehézségi fokozat: | közepes (rövid, de van szint) |
| Indulás: | reggel 7 óra, CSDKK parkoló |

Utazási hozzájárulás: ASE tagoknak 600 Ft, Demeter tagoknak 700 Ft, vendégeknek 1.100 Ft

Szokásos intelmek: Időjárásnak megfelelő réteges öltözék, kényelmes, vízhatlan cipő, kaja, meleg ital, hazautazáshoz váltócipő, ha szükségesnek érzitek: váltóruha.

Túravezető: Péter Imi

2017. február 25.

DEMETER program

Turista farsang



*Mottó: „Mit lehet tenni a tél ellen? Várni kell a tavaszt.”
(állítólag Jókaitól származó bölcsesség)*

Időpont: 2017. február 25, kezdés: este 18 óra.

Helyszín: Atomfitt Centrum, Gesztenyés úti barakkok.

Jelleg: pizsama party (baby doll, hálóing stb, kinek mije van). Legyetek lazák, merjetek bolondozni, ez az este erről szól.

Belépő: pizsamában 2.500 Ft/fő, civilben 3.000 Ft/fő.

Kaja/ital/süti/tombola: szokásos.

Főszervező: Török Erzsé

Budai-hegység

| | |
|-----------------------|--|
| Útvonal: | Szépjuhászné – Kis-kőfej – Makkosmária – Huszonnégyökröshegy – Törökugrató |
| Túra hossza, szint: | 12,5km, 230m, közepesen nehéz |
| Indulás: | reggel 7 óra, CSDKK parkoló |
| Utazási hozzájárulás: | ASE tagok 600 Ft, Demeter tagok 700 Ft, vendégek 1.100 Ft |
| Túravezető: | Lovász János |

Petőfi kerékpáros emléktúra

| | |
|--------------|---|
| Indulás: | 8 órakor a CsDKK parkolótól |
| Útvonal: | Paks – Kölesd - Borjád – Nagydorog – Paks |
| Távolság: | ~ 62 km |
| Hazaérkezés: | kb. 16 órakor |

A kora tavaszi időjárás szeszélyes, de a bátrabbak ilyenkor már előveszik kerékpárjukat és ezzel a – immár hagyományos – túrával indítják a kerékpáros szezont. Reméljük, az időjárás idén is velünk lesz, és szép időben tekerhetjük végig a közelben található Petőfi Sándor életéhez kapcsolódó emlékhelyeket.

Megjegyzés: Ha az időjárási körülmények miatt a túra balesetveszélyes (pl. jegesedés az úton, alacsony környezeti hőmérséklet) a túra elmaradásáról a jelentkezőket a túravezető telefonon értesíti március 14-én 19-ig.


2017. március 25. ASE/DEMETER program

20. Bakancsos Atom Kupa

kirándulás és verseny

Geresdi-dombság, Bátaapáti

Főszervező: Jakab Albert



Húsz év hosszú idő.

Az elmúlt években az Ürgemező, a Szekszárdi-dombság, a Geresdi-dombság és a Mecsek különböző területei voltak a versenyek helyszínei. Idén ismét a Geresdi-dombságba, Bátaapátiba megyünk.

A Bakancsos Atom Kupa minden évben tömegeket vonz az ország számos tájáról. A BAK egy igazi tavaszköszöntő verseny (legyen bármilyen időjárás), melyet önkénteseink segítségével valósítunk meg, és amelyre érdemes túrázóként is eljönni. Ahogy szoktuk: a versenyezni nem szándékozók egy kellemes túra keretében, túravezetővel járhatják végig a kirándulópályát. A térképpel és tájolóval barátságban lévők természetesen külön csapatokban is megmérethetik magukat.

Indulás: A versenyre külön busz indul 7³⁰ órakor (fél 8-kor) a CsDKK parkolóból (előzetes jelentkezés szükséges)

Táv, szint: kirándulós és kezdő pálya 8-10 km, 300 m

Nehézségi fokozat: könnyű

Nevezési díj: előnevezés esetén ASE és Demeter tagoknak, paksiaknak 800 Ft, utazási hozzájárulás ebben a körben nincsen.

Előnevezés: jakab.albert@dmtr.hu

Tenkes Teljesítménytúra

Tavalyelőtt ez volt az év kiválasztott teljesítménytúrája nálunk: nagyon tavaszi a hangulat az év ezen időszakában délen.



2017. április 8.

ASE program

Dél-Zselic


- Útvonal: Gyűrűfői Szent László tanösvény és az ökofalu megtekintése.
Gyűrűfű a kihalt falu újjászületésének példájává vált Magyarországon. A település 1970. november 25-én megszűnt, majd 1991-ben az első Magyarországi ökofalu létrehozásával újraéledt.
- Táv, szint: 11 km, 130 m
- Nehézségi fokozat: Könnyű
- Indulás: 7 órakor a CsDKK parkolóból
- Utazási hozzájárulás: ASE tagok 600 Ft, Demeter tagok 700 Ft, vendégeknek 1.100 Ft
- Túravezető: Adorján József

Zemplénben húsvétkor

Tervezett gyalogtúrák programok:

| | |
|-----------|--|
| Pénteken | utazás Regécre (vár megtekintése), majd Pálházára. |
| Szombaton | Hosszabb túra: Hollóháza – Nagy Milic – Kis Milic – Füzéri vár – Füzér (14,5 km, 710 m) Rövidebb kirándulás: Hollóháza – Füzér – Füzéri vár – Füzér (8,2 km, 340 m) |
| Vasárnap | Kisvasúttal a Kőkapuig, majd Ördög völgy – Csiszka rét – Gerendás rét – Komlósi-völgy – Régi vasút Táv: 14km, szint. 470 m. |
| Hétfő | Füzérradvány Károlyi-kastély megtekintése. Majd utazás haza Paksra. |

A részleteket a hagyományok szerint a túra előtt kb. másfél hónappal mondjuk.



Demeter Kerékpáros Teljesítménytúrák

A Demeter kerékpáros teljesítménytúrákat idén 13. alkalommal rendezzük. Az útvonalak állandók, van rövidebb és hosszabb táv földúton, valamint egy klasszikus útvonal országúton.

A bicajozásra mindenki önállóan indul, 7 és 10 között lehet az ASE csarnoknál nevezni és indulni, útközben pihenő/frissítő állomások, a végén zséka és kitűző.

Demeter 25 MTB

Útvonal: Paks, ASE sportcsarnok – Dunamenti Rt. – Fehér-tó – Németkéri út – Vörösmalmi-tó – Dunakömlőd – Lussonium – Öreg-hegy – Paks, ASE sportcsarnok

Demeter 50 MTB

Útvonal: Paks, ASE sportcsarnok – Dunamenti Rt. – Fehér-tó – Németkéri út – Vörösmalmi-tó – Diófás-dűlő – Széles csapás – Gyűrűs-völgy – Szélesdombi-dűlő – Tanya Csárda – Őrsi-hegy – 6. sz. főút – Szabadság Tsz – Dunakömlőd – Lussonium – Öreg-hegy – Paks, ASE sportcsarnok



Demeter 60 országúti

Útvonal: Paks, ASE sportcsarnok – Biritó – Kölesd – Borjád – Uzd – Sárszentlőrinc – Nagydorog – Pusztahencse – Paks, ASE sportcsarnok

Aki a túra napján Nagydorogról indul, utólag nevezhet Pakson, majd visszaérkezve Nagydorogra a pontórnél leadhatja az itinert, így elismerjük a teljesítését. Az emléklapot és kitűzött ez esetben utólag postán küldjük el.

Főszervező: Decsi Béla

Mecsek (Kovács Béla TT Dombóvár 17km)

Az elmúlt évek hagyományait folytatva idén a Dombóvári Hangulat Szabadidő Sportegyesület emlék és teljesítménytúrájához csatlakozunk.

| | |
|-----------------------|--|
| Útvonal: | Pécs, TV torony – Rábay fa – Meleg-mányi völgy – Kőlyuki Vendégház – Sikonda - Mecsekpölöske |
| Táv, szint: | 17 km, 220 m, közepesen nehéz |
| Indulás: | 6 órakor a CsDKK parkolóból |
| Utazási hozzájárulás: | egységesen 600 Ft |
| Egyéb költség: | a teljesítménytúra nevezési díja a helyszínen |
| Túravezető: | Adorján József |

RP Dél-dunántúli Kéktúra (4. szakasz)

Hazánk második hosszú távú turistaútja nevét a népszerű turistáról, szakíróról, népművelőről, Rockenbauer Pálról kapta, így tisztelegve emlékének. Tavaly a Zselic közepén fejeztük be az őszi szakaszt. A zselici táj jellegzetességét a széles, lapos dombhátaikat és a közöttük húzódó völgyeket borító, összefüggő erdőségek adják, ebben barangolunk még 2 napot, majd a markánsabb emelkedőkkel és lejtőkkel tarkított Mecsekben gyalogolunk. A 4. szakasz végére már egészen közel, szinte hazai tájra fogunk megérkezni. A túravezető szeretettel várja az aktív pihenést, az egészséges életmódot és az ország megismerésének ezt a formáját választókat, azaz a megrögzött „kéktúrázókat” és kezdőket is!

A részletes túrakiírás a túra előtt 10-11 héttel (kb. február végén) a www.dmtr.hu honlapon, a túravezetőnél és a Természetjáró Szakosztály vezetőjénél lesz elérhető.

Demeter Gyalogos Teljesítménytúrák

A gyalogos teljesítménytúrák (szemben a kerékpárossal) mindig változó útvonalakon haladnak, hogy a visszatérő turisták is inderdúsnak találják. Május eleje nagyon jó időpont a Mezőföldön túrázáshoz, és idén (13. alkalommal) az új térképen, részben eddig nem is járt utakon megyünk.

A rövidebb távon túravezetővel is lehet gyalogolni.

Szállítás reggel a leendő célból a rajtba. Kocsival parkolási lehetőség a cél közelében: Kömlődi Halászcserda parkolója. Különbuszok információi a résztávoknál.

Demeter 30

Útvonal:



Bölcske, központ, buszmegálló – Hanzely-kastély – Szentandráspuszta – volt laktanya – 6-os út keresztezve – M6 átkelés – Gyűrűsi-völgyek – Kanacspuszta – Vörösmalmi-tó – Dunakömlőd, Lussonium

Indulás: 7 és 9 óra között

Különbusz indul Bölcskére 7 órakor a paksi művelődési ház parkolójából, megáll a paksi busz pályaudvarnál cca 7.10-kor, és a Kömlődön az óvodával szembeni buszmegállóban cca 7.25-kor.

Demeter 15

Útvonal:

6-os út 95,8 km-nél (volt laktanya bejárata) – M6 átkelés – Gyűrűsi-völgyek – Vörösmalmi-tó – Dunakömlőd, Lussonium

Indulás: 8 és 10 óra között

Különbusz indul a rajtba 8.30 órakor a paksi művelődési ház parkolójából, megáll a paksi busz pályaudvarnál cca 8.40-kor, és a Kömlődön az óvodával szembeni buszmegállóban cca 8.55-kor.

Orchidea túra a Kiskunsági Nemzeti Parkban

| | |
|-----------------------|--|
| Útvonal: | Kolon-tó, Orchidea tanösvény, Páhi |
| Indulás: | 7 órakor a CsDKK parkolóból |
| Táv, szint: | 13 km, 10 m, könnyű |
| Utazási hozzájárulás: | ASE tagok 600 Ft, Demeter tagok 700 Ft, vendégek 1.100 Ft |
| Túravezető: | Wollner Pál |

Pünkösdi Országjárás, Baja–Mohács

Hagyományos országjáró, kulturális kirándulásunk keretében idén az ország déli részére látogatunk el. Bázisunk Baján lesz, ahonnan terveink szerint átruccanunk Szerbiába, megkóstolni a híres bezdáni halászlevet és dobos tortát a Pikec csárdában. Elmegyünk Mohácsra, megnézzük a Történelmi Emlékhelyet. Egyszóval lesz Sugovica, történelmi emlékek, gasztronómia, népszokás stb. A kirándulással kapcsolatos részletes tudnivalók a program előtt néhány héttel a kiírásban lesznek olvashatók.



Hol folyik a Donát-patak? Kerékpártúra

Erre a kérdésre keressük – és remélhetőleg megtaláljuk – a választ ezen a kellemes nyár eleji kerékpártúrán.

| | |
|--------------|---|
| Indulás: | 8 órakor a CsDKK parkolótól |
| Hazaérkezés: | kb. 17 órakor |
| Útvonal: | Paks – Nagydorog – Uzd – Varsád – Kölesd - Paks |
| távolság: | ~ 85 km |

Visegrádi-hegység

„2015 szeptemberétől már hivatalosan is bejárható, a Visegrádi hegység egyik legszebb, legkultikusabb turistaútja, az eredetileg vadászoknak kialakított merész vonalvezetésű, ma már biztonságosan járható Spartacus ösvény, melyet a vadásztársaságok évtizedekig féltve őriztek a turistáktól.”

| | |
|-----------------------|--|
| Útvonal: | Pilisszentlászló – Spartacus ösvény – Jenő-kunyhó – Pisztrángsütő – Apát-kúti-völgy – Pilisszentlászló kápolna |
| Táv, szint: | 13 km, 310 m |
| Nehézségi fokozat: | közepesen nehéz |
| Indulás: | 7 órakor a CsDKK parkolóból |
| Utazási hozzájárulás: | ASE tagok 600 Ft, Demeter tagok 700 Ft, vendégeknek 1.100 Ft |
| Túravezető: | Adorján József |

Kuglóf teljesítménytúra

A tavalyi év kiválasztott teljesítménytúrája ez volt, és önállóan is megéri.
Röviden: Mecsek és kuglóf.

Bakony (csillagdás)

Bakonyi kirándulásunk alkalmával Bakonybélből indulunk, de előtte még ellátogatunk a Pannon Csillagdához, bővebb infót <http://csillagda.net/> honlapon találtak.

Egyéb érdekesség: utunk során találkozunk az erdélyi Gyilkos tó kis testvérével a bakonyi gyilkos tóval is, más néven Hubertlaki tóval.

| | |
|-----------------------|---|
| Útvonal: | Bakonybél, Pannon Csillagda – Emil-rét – Hubertlaki-tó (Gyilkos- tó) – Ugod |
| Táv, szint: | 15 km, 300 m |
| Nehézségi fokozat: | közepes |
| Indulás: | reggel 7 óra, CSDKK parkoló |
| Utazási hozzájárulás: | ASE tag 600 Ft, Demeter 700 Ft, vendég 1.100 Ft |
| Belépő: | 2.000 Ft/fő, kedvezményes 1.600 Ft/fő |
| Túravezető: | Török Erzsébet |
| Fontos információ: | hosszú programra számítsatok, így ennek megfelelően késői hazaérkezésre |



Kerékpártúra Alföldi KÉK (kerékpárral)

Indulás: július 3-án 8 órakor a CsDKK parkolótól (találkozó: 7.50!)

Hazaérkezés: július 9-én kb. 18 órakor Paksra

2016-ban Magyarország harmadik, egyben legfiatalabb hosszú távú turistaútjának teljesítését is elkezdjük. Az Alföldi Kéktúra (AK) útvonalán kerékpárral eltekertünk Berettyóújfalуйig, idén pedig innen a végéig, azaz Sátoraljaúj helyig gurulunk. Ezen az úton áttekerünk a Hajdúságon, a Nyírségen, a Rétközben, hogy a Bodrogek után célba érjünk, és közben tovább gyűjtsük igazolófüzetünkbe a pecséteteket.

A részletes túrakiírás a túra előtt 10–11 héttel (kb. április közepén) a www.dmtr.hu honlapon, a túravezetőnél és a Természetjáró Szakosztály vezetőjénél lesz elérhető.



2017. július 07-09.

VOTT, Miskolc

A 67. Villamosenergia-ipari Természetbarát Találkozót Miskolcon rendezik, melyre a szokásos csapatokkal utazunk.


Szerbia (Drna)

Idén nyáron Szerbiában a Tara-hegységet és a Drina folyót céloztuk meg kalandvágyból.

Az időpont a Drina Regata nevű háromnapos vízes programhoz igazodik, előtte pedig gyalogos túrázás a terv – turistabarát áron.

Az előzetes igényfelmérés miatt írtok, kit érdekel a szerbiai kirándulás: jakab.eva@dmtr.hu

Mindenképpen megyünk, az érdeklődők létszáma függvényében kisebb nagyobb busszal.



Demeter éjszakai kerékpáros



Pénteken éjszaka.

A táv 25–30km, 200–300m szint.

Találkozó 20.45-kor (háromnegyed 9-kor) a Dunakömlődi Halászcserda parkolójában, indulás 21 órakor. MTB és bukósisak ajánlott. Megfelelő világítás és láthatósági mellény kötelező.

Dömötör Gyerektábor

Négy év kihagyás után idén ismét lesz sátras, természetjáró gyermektábor. Igény keletkezett rá.

Felnőtt a korábbi kisbaba nemzedék és az előzetes érdeklődés alapján a régi dömötörösök is visszakacsintgatnak. Célkorosztály: 1 éves kortól :)

2005 és 2011 között 7 Dömötör tábor volt, mindig nagyon jó helyszíneken. Idén Patcára gondoltunk.

Az egyhetes időintervallumot kiválasztottuk, hogy a szülők és a nagyobb iskolások előre tudjanak tervezni.

A tervezett időtöltés a bevált stratégia szerinti: délelőtt kirándulás, délután kreatívkodás, tájékozódni tanulás, fürdőzés, más sportolás, közös főzés, este társasjátékozás, tábortűz, éjszakai túra.

Főszabályként sátrazunk, de van B-tervünk eső esetére.

Kíváncsiskodni, előzetesen jelentkezni lehet: jakab.eva@dmtr.hu



Bakony (Római-fürdő)

| | |
|-----------------------|---|
| Útvonal: | Nagyesztergár – Bakonynána – Római-fürdő – Szentkút – Jásd |
| Indulás: | 7 órakor a CsDKK parkolóból |
| Táv, szint: | 18 km, 350 m |
| Nehézségi fokozat: | közepesen sport-értékű |
| Utazási hozzájárulás: | ASE tagoknak 600 Ft, Demeter tagoknak 700 Ft, vendégeknek 1100 Ft |
| Túravezető: | Jakab Éva |



2017. szeptember 2.

Atomfutás napján „valami gyalogos”

Szervező egyesületünk részéről: Török Erzsébet

A város nagyrendezvényéhez idén is várhatóan a verseny NW részének a megszervezésével kapcsolódunk, úgymint pálya kialakítása, szervezése, frissítő pontok üzemeltetése stb.

Ha ki nem találunk valami jobbat.

A részletekről a www.atomfutas.hu honlapon tudtok tájékozódni, de figyeljétek az egyesületünk honlapját is. Az Atomfutás árazása szerint minél korábban regisztráltok, annál kedvezőbb a regisztrációs díj.



2017. szeptember 9.

ASE program

Velencei-hegység

| | |
|-----------------------|---|
| Útvonal: | Sukoró – Csöpögő-völgy – Barlang-kút – Hurka-völgy – Bodza-völgy – Angelika-forrás – Nagy-legelő – Likaskő – Meleg-hegy – Gyapjaszsák - Sukoró |
| Indulás: | 7 órakor a CsDKK parkolóból |
| Táv, szint: | 12 km, 301 m |
| Nehézségi fokozat: | közepesen könnyű |
| Utazási hozzájárulás: | ASE tagoknak 600 Ft; Demeter tagoknak 700 Ft; vendégeknek 1100 Ft, |
| Egyéb infó: | vagy a túra elején, vagy a végén beiktatjuk a Dinynyési Várparkot, egy különleges helyről van szó, amelyről informálódni a következő helyen tudtok: www.varpark.hu ; Belépő: 650 Ft |
| Túravezető: | Török Erzsébet |

Balatoni-kék egy szakasza

| | |
|-----------------------|---|
| Útvonal: | Kővágóörs – Kékkút – Salföld – Badacsony hajóállomás |
| Túra hossza, szint: | 13,5km, 170 m, könnyű |
| Indulás: | reggel 7 óra, CSDKK parkoló |
| Utazási hozzájárulás: | ASE tagok 600 Ft, Demeter tagok 700 Ft, vendégek 1.100 Ft |
| Túravezető: | Lovász János |

Bottyán-túra

Gyalogos túra-meglepetés Bélától.

| | |
|-------------|---|
| Útvonal: | Gimnázium – Vak Bottyán kopjafa (koszorúzás) – Kömlődi faluház – Lussonium – Gimnázium. |
| Táv, szint: | 15 km, 150 m |
| Indulás: | reggel 8 órakor. Találkozó a Gimnázium előtt. |
| Túravezető: | Decsi Béla |



RP Dél-dunántúli Kéktúra (5. szakasz)

Tavasszal, a 4. szakasz végén már nagyon közel kerültünk a célhoz. Az utolsó szakaszon tulajdonképpen már „csak” a többségében ismerős Szekszárdi dombvidéket kell végigjárni ahhoz, hogy az utolsó pecsétet is beüthessük a szekszárdi vasútállomáson. Itt a keleti végponton fejeződik be számunkra a több mint 560 kilométeres Dél-dunántúli Kéktúra.

A túravezető most is szeretettel várja az aktív pihenést, az egészséges életmódot és az ország megismerésének ezt a formáját választókat, azaz a megrögzött „kéktúrázókat” és kezdőket is!



A részletes túrakiírás a túra előtt 10–11 héttel (kb. július elején) a www.dmtr.hu honlapon, a túravezetőnél és a Természetjáró Szakosztály vezetőjénél lesz elérhető.

Regionális Természetbarát Találkozó, Siklós



A tavalyi évben vendégeink körében nagy sikert aratott az egyesületünk által megrendezett Cseresznyési regionális találkozó.

Idén a Baranya megyei turistatársaink lesznek a vendéglátók és mi vendégként leszünk jelen a minden bizonnyal tartalmas programokkal tűzdelt, Horvátországba is átruccanós hosszú hétvégén.

A részletes kiírást később fogjuk megkapni, amint megérkezik, közzéteszük.

2017. október 7.

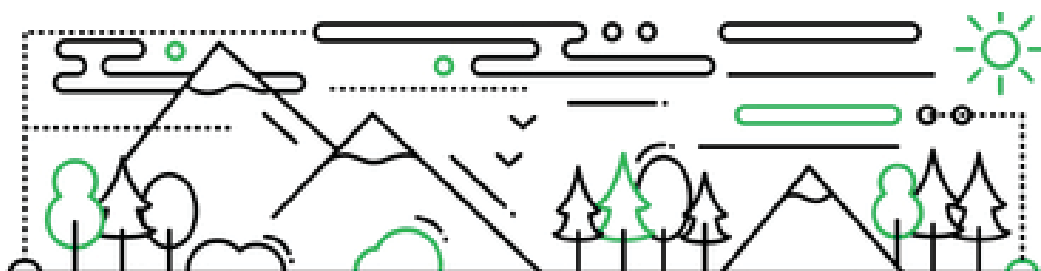
ASE program

Tihany körtúra

| | |
|-----------------------|--|
| Útvonal: | Aszófő – Apáti-hegy – Csúcs-hegy – Guricza-tető – Hálóeresztő – Belső-tó – Kiserdő-tető – Barátlakások – Tihany Kikötő |
| Indulás: | 7 órakor a CsDKK parkolóból |
| Táv, szint: | 15 km, 590 m |
| Nehézségi fokozat: | közepes |
| Utazási hozzájárulás: | ASE tagoknak 600 Ft, Demeter tagoknak 700 Ft, vendégeknek 1.100 Ft |
| Túravezető: | Wollner Pál |

Pilis

- Útvonal: Pilisszántó – Sziklaszínház – Pilis keresztje – László kúpja – Boldog Özséb kilátó – Vaskapu szikla – Vaskapu szurdok – Pilisszentkereszt
- Indulás: 7-kor a CsDKK parkolótól
- Táv, szint: 14 km, 620 m
- Nehézség: közepes (a túrán néhány erősebb emelkedőt és meredek lejtőt is érintünk, lesz néhány km, melyet jelzetlen úton teszünk meg, de nagyon látványos és különleges látnivalók várnak a résztvevőkre)
- Túravezető: Gergely László



Mecsek

- Útvonal: Zobákpuszta – Pusztabánya – Kisújbánya – Püspökszentlászló – Hosszúhetény
- Táv, szint: 14 km, 330 m
- Nehézségi fokozat: Közepesen nehéz
- Indulás: 7 órakor a CsDKK parkolóból
- Utazási hozzájárulás: ASE tagok 600 Ft, Demeter tagok 700 Ft, vendégeknek 1.100 Ft
- Túravezető: Adorján József

Túraversenyés évzáró, Cseresznyés



Elsősorban önkénteseink munkájára számítunk ennél a programnál, hiszen az Országos Tájékoztatósi Túrabajnokság eredményes versenyzői látogatnak Cseresznyésbe, számukra szervezzük a gyakorlati/konzultációs képzéssel, vizsgázással tarkított programot.

A téma miatt várjuk azokat is, akik a túraversenyés kulisszatitkaira kíváncsiak.

Részletes programterv szeptember végén.

Dél-Mezőföld

| | |
|--------------------|---|
| Útvonal: | Németkér – Cseresznyés – Paks |
| Indulás: | utazás helyközi járással, a paksi buszállomásról 8 órakor Németkérré |
| Táv, szint: | 19 km, 30 m |
| Nehézségi fokozat: | könnyű-közepes |
| Túravezető: | Wollner Pál |

Mikulás túra



Néhány év távollétet követően idén ismét itthon, Paks környékén tervezünk Szent Miklós napján túrázni.

Ilyenkor kicsit elmélkedünk az évről is...

Főszervező: Török Erzszi/Jakab Éva

Bejgli-túra


Az évzáró túránkat ezúttal Tengelic környékén tartjuk, ahol a „zöld-út” egy szakaszát fedezzük fel.

Indulás: 8 órakor a CsDKK parkolóból

Táv, szint: 15 km, szint nincs, könnyű

Utazási hozzájárulás: 500 Ft

Túravezető: Jakab Albi



Elérhetőségek:

| <u>név</u> | <u>mobil</u> | <u>e-mail</u> |
|----------------|--------------|-----------------------|
| Decsi Béla | 20/211-0402 | kisdecso@gmail.com |
| Gergely László | 20/931-2028 | gergelyl@npp.hu |
| Jakab Albert | 20/431-8112 | jakab.albert@dmtr.hu |
| Jakab Éva | 20/314-4650 | jakab.eva@dmtr.hu |
| Török Erzsébet | 20/314-4615 | terzsebet@hotmail.com |

www.dmtr.hu

**Gyalogolj, kerékpározz, légy önkéntes segítő a
Demeter Egyesület és az ASE programjain!**

A túrákról, turista eseményekről, a jelentkezéssel kapcsolatos tudnivalókról és további információkról a honlapon olvashatsz: www.dmtr.hu

Minden másra ott a Facebook oldalunk.

