

# KISFÜZET

## 2024. ÉVI TÚRATERV



### Hasznos információk

A Demeter Egyesület és az ASE természetjáró szakosztálya által közösen készített éves programterv.

A hasznos információk szövege

a) tavaly olyan összeszedettre sikerült,

b) idén éppúgy igaz,

c) a tapasztalat alapján nem ért oda mindenkihez.

Nem írtunk új szöveget, reménykedünk, hogy idén „átmegy”/sikerül mindenkinek elolvasni.

### A túra meghirdetése

Ne feledjétek, hogy a kislevelet – jégkorszaki maradványunk. És a kislevelet honlapra feltöltött, letölthető pdf változata sem frissül. Mi a gyakorlat? Egynapos túra előtt két héttel, többnapos túra vagy nagyobb rendezvény előtt több héttel megjelenik a hír a honlapokon, amit a „kék” közösségi médiában meg is osztunk. Figyeljétek a híreket, mert előfordulhat változás. Mindig lehet kérdezni a túravezetőt is.

### A túrára jelentkezés szabályáról

Főszabályként Török Erzi fogadja a jelentkezéseket (telefonszáma: +36 20 3144615), és próbál a létszámhoz igazodó méretű buszt szerezni. Ezt akkor nem is kell már tovább magyaráznunk: egynapos túrák esetében a kedd estig jelentkezők létszámához igazodó buszt intézi szerdán.

Amúgy rugalmasak vagyunk, ha marad hely a buszon, kedd után is beférhetsz, de ennek érezhetően van kockázata. Ha valami közbejön, akkor illik időben lemondani a jelentkezést, hogy más felférjen a buszra. Amit nem illik: szombaton reggel az otthonmaradásról dönteni, hiszen így valaki lemaradhatott a programról. A hosszúhétvégés vagy egyhetes túrákra természetesen már hetekkel korábban történik a jelentkezés. Előfordulhat, hogy a túravezetőnél lehet a túrára, programra jelentkezni.

### **Utazási hozzájárulás**

A különjáratú utazások esetében az utazási hozzájárulás a következő:  
egyesületi tagok 600 Ft,  
tagságtól függetlenül a gyerekek 600 Ft,  
vendégek 2.000 vagy 2.500 Ft (távolságtól függően).

### **Paksiturista-szleng**

CsDKK = A paksi Csengey Dénes Kulturális Központ parkolóját jelenti, a különjáratú buszok szinte kivétel nélkül innen indulnak.

Bakancsos, BAK = Bakancsos Atom Kupa tájékoztatósi túraversenyt vezetett túra = amikor más szervezet programjához csatlakozunk, de mi közösen, túravezetővel gyalogolunk.  
szint' = szintemelkedés

### **Kilométergyűjtés, túrázói minősítés**

Az MTSZ túrázói minősítés dokumentálásában folyamatosan partnereitek vagyunk. Hosszabb fejtegetés erről a témáról megtalálható a honlapon. A feladat felelőse: Csaba.

### **ASE-tagság**

Akik az elmúlt években beléptek, tagjai az Atomerőmű Sportegyesületnek, azoknak 2024-ben sincs más teendőjük, mint félévente a díjbekérő alapján megfizetni a tagdíjat.

Ha valaki új tagként szeretne belépni, írjon levelet az asetermeszetjaro@gmail.com címre.

### **Demeter-tagok**


A tagsági kérdéseket a demetertag@gmail.com címen fogadjuk.

### **Mindig kell valami zárógondolat**

A programtervet összeállító túravezetők véleménye szerint megint változatos a menü, mindenki találhat fogára valót.

Továbbra is igaz, hogy a túravezetők önkénteseink: saját szabadidejük, energiájuk és költségük terhére készítik elő a túrákat. Fogadnak ötleteket, javaslatokat a következő évi tervezéshez. Túrán kívüli elérhetőségük: a programfüzet utolsó előtti oldalán.

Találkozunk a túrákon!



[színezzé, mi más]

**2024.01.06.**

**Dél-Mezőföld**

Újévköszöntő túra

Útvonal: Gyapa, kápolna – Cseresznyés – Paks,  
ASE csarnok

Táv, szint': 12 km, 100 m

Nehézség: könnyű

Túravezető: Wollner Pál

**2024.01.13.**

**Mecsek**

Tavaly a Remete-réten fejeztünk be egy szakaszt, és most is ott fogunk – a másik irányból érkezve.

Útvonal: Abaliget, vasútállomás – Abaliget, tó –  
Jakab-hegy – Remete-rét

Táv, szint': 17 km, felfelé 666 m, lefelé 430 m

Nehézség: közepesen nehéz, ha mozgásban vagy  
Egyéb: Kéktúrázunk, a DDK füzetet ne feledjétek  
otthon. Az évnek ebben az időszakában  
bármilyen időjárásra lehet számítani, ónos  
eső esetén nem indulunk el Paksról.

Látnivalók: Abaligeten a denevérmúzeum.

Túravezető: Jakab Éva

**2024.01.20.**

**Szekszárdi-dombság**

Bartina TT – Az IFU teljesítménytúrája.  
bartinatura.hu

2024.01.27.

## Börzsöny

Útvonal: Nagymaros – Julianus kilátó – Törökmező – Kóspallag – Kisnóci turistaház útvonal a kék jelzésen (OKT 17/1)

Táv, szint': 20 km, 694 m tervezett menetidő: 5 óra

Nehézség: nehéz, ha mozgásban is vagy

Túravezető: Szász Csaba

A Julianus-kilátót meghódítva szinte körülölel bennünket a Duna, ami Európában, de a Duna mentén garantáltan egyedülálló látványosság. Emellett a Kéktúra Nagymaros, Törökmező turistaház, Kisnóci turistaház bélyegzőket érintjük, ezzel teljesíthető az OKT 17. szakasz első fele.



6

[1]

2024.02.03.

## Szekszárdi-dombság

Bodor Árpád-emléktúra

A Bodor Árpád-emléktúrákkal Árpi bácsira emlékezünk. Az első jelzett utakat Bodor Árpi bácsi tervezte a Gemencben, ő irányította a gyalogos természetjárók figyelmét erre a tájra. És ebből a szempontból nem kevésbé klasszikus a Sötétvölgyi parkerdő sem. Az eredeti elképzeléshez képest útvonalváltozás.

Útvonal: Sötétvölgyi-tó – Elnéző túra útvonala – gyermektábor – Húshagyó-domb – Óriás-hegy – Hármashalom – Haramia-forrás – volt erdészház – Sötétvölgyi pihenő – Sötétvölgyi-tó

Ezt majd máskor: Pörböly Ökoturisztikai Központ – Pörbölyi tanösvény – Szuloki tölgy – Magyar Zarándokút – Duna-part

Táv, szint': 11,2 km, 250 m

könnyű túra (sár vagy hó okozhat inkább lelki, mint fizikai nehézséget), rövid táv, nem sok szint

Túravezető: Jakab Albert

2024.02.17.

## Mecsek

Pataky-emléktúra

A Kórház SK által rendezett Tolna megyei nyílt túra.

7

**2024.02.24.**

## **Geresdi-dombság**

Útvonal: Szálka – Szálkai-tó – Mőcsény – Zsibriki halastó – Apponyi-kilátó – Bábaapáti  
táv, szín': 14 km, 250 m  
nehézség: könnyű

A Szekszárdi-dombság déli széléről, Szálkáról, a Szálkai-tó mellett indulunk el ezen a túrán. A tó horgászok, túrázók és strandolni vágyók körében egyaránt kedvelt hely. Mesterségesen jött létre, méghozzá a Lajvér-patak elzárását követően. A dombokban gazdag táj, az erdővel borított vidék levegője kristálytiszt. A szálkai tavat elhagyva Mőcsény faluba érkezünk, majd néhány kanyar után a Zsibriki halastóhoz érünk. A dombokkal körülölelt tó magával ragadó, különösen, ha a 2019-ben elkészült Apponyi-kilátóból tekintünk le. A körülbelül tizenhárom méter magas faszerkezet a dombtetőn őrködik, és tekintélyt parancsoló külleme vonzza a tekintetet. A kilátótól már csak „gurulunk” Bábaapátiig.

**2024.03.09.**

## **Geresdi-dombság**

Szent Demeter legyen velünk a 2024-es túráinkon!  
A március 9-e túrán ezt leszírozzuk. Meg megnézzünk minden látnivalót, amit az útvonal kínál.

Útvonal: Feked – Erdősmecke – Ófalu  
Táv, szint': 17 km, 250 m (közepesen nehéz)  
Túravezető: Jakab Éva

Látnivalók a túra során: fekedei német építészet gyönygszemei, fekedei pincesor, ősköri kőkör, erdősmeckei Szent Demeter templom, Hesz-kereszt, Tőkés-kút, harangláb, eszterpusztai templomrom

**2024.03.15.**

## **Petőfi-túra, kerékpáros**

„Talpra magyar, hí a haza”

Március idusán mi másra is gondolhatnánk. De mi most inkább a bringák nyergébe invitálnánk.

Sok év kihagyás után visszatér a Demeter programjába a március 15-i Petőfi-emléktúra. Gergely Laci a Decsi házaspárra hagyományozta a szervezést, így Béla és Zsuzska vezényletével vesszük nyakunkba a 62 km-es távot.



Útvonal: Paks – Biritó – Tengelic – Kölesd –  
Sárszentlőrinc – Nagydorog – Paks

Várható erk.: 16 óra Csengey parkoló

Nehézség: közepesen nehéz

Külön hozzájárulás ellenében lehetőség lesz Kölesden a söréttorony megtekintésére. Sárszentlőrincen a Petőfi háznál tartunk megemlékezést.

**2024.03.23.**

**Börzsöny**

Útvonal: Kisinóci turistaház– Nagy-Hideg-hegy –  
Szabó-kövek– Csóványos – Három-hárs  
gerinc– Foltán-kereszt – Nógrád (OKT  
17/2.)

Táv, szint': 2 1 km: 772 m tervezett menetidő: 6 óra

Nehézség: nehéz, ha mozgásban is vagy

Ez a túra a januári túra folytatása, mely során az OKT 17. szakaszának második felét teljesíthetjük. Kisinóctól indulunk, ahol meredek emelkedéssel közelítjük meg Nagy-Hideg-hegyet (864 m). A turistaház elhagyása után érdekes kőképződményeket érintünk Katalin-szikla, Szabó-kövek és Korona-kő. Ezek elhagyva a Börzsöny legmagasabb csúcsára érkezünk, a Csóványosra (938 m). Következő látnivalónk a Foltán-kereszt, majd utunk végén a Nógrádi vár romjaiban gyönyörködhetünk.

**2024. április–augusztus**

**Jelzésfestés**

Tolnai Piros jelzés festés 2024. Cseresznyés–Vajta

Túratáv, szint': 14 km, 36 m

Tervezett idő: 10 nap

A Demeter Egyesület jelzésfestő munkatúrája, melyet pályázat alapján szeretnénk idén megvalósítani. Összekötve ezzel a korábbi évek során festett szakaszokat, megújítva idén a Tolnai Piros egy rövid szakaszát.

Jelzésfestés önkénteskedésre jelentkezni Szász Csabánál lehet, az időpontot az előzetesen jelentkezőkkel egyeztetjük.

**2024.04.06.**

**Budai-hegység**

Útvonal: Vadaspark – Petneházy rét – Adyliget –  
Kecske-hát – Vörös pocsolya – Kopasz  
erdő – Vörös-hegy – Budakeszi (Körtúra  
a Budakeszi Vadaspark körül)

Táv, szint': 15 km, 290 m

Nehézség: közepes

Túravezető: Adorján József

**2024.04.13.**

**Zselic**

Ezen a túrán a Zselic déli csücskébe kalandozunk el, melynek apropóját az adja, hogy 2023 októberben adták át a Zselic legmagasabb pontján – Hollófészek, 358 m – épített kilátót. Az útvonal érinti Nagymátét, ahol pihenhetünk és megnézhetjük a Fekete István Fűvészkertet is. A túra áthalad Kán településén, ahol néhány éven keresztül megrendezték – az előkelő rokon mintájára, egy alacsonyabb költségvetésű, de nagy sikerű – Káni Filmfesztivált. A falu üdülőfalu, gyönyörűen felújított egykori sváb lakóházakkal. Elhaladunk egy ökoporta mellett, a Káca-tanyánál. Esetleg belefér egy sajkóistoló is, ez addig még alakul.

Útvonal: Gorica – Ratkóca-puszta – Négyes-út – Nagymáté – Hollófészek – Kán – Gorica

Táv, szint: 17 km, szint 280 m

Nehézség: közepes

Túravezető: Török Erzsébet

**2024.04.27.**

**Dél-Mezőföld**

A Dunatúra Egyesület teljesítménytúrájának közepes távjához tervezünk csatlakozni.

Az egyesület 8. „szülinapjára” időzített teljesítménytúra.

Túravezető: Jakab Éva

**2024.05.04.**

**Ős-Sárvíz**

A Sárvíz sem úszta meg a szabályozást, a mocsaras terület lecsapolása után alakult ki az Ős-Sárvíz. Megyei érték, Natura 2000 terület, gazdag állat- és növényvilág, Mortis, az elpusztult középkori település romjai várnak ránk.

Gyalogtúra: [Ős-Sárvíz tanösvény](#)

Táv, szint: 8 km

Nehézség: könnyű

Túravezető: Gutai Dániel

**2024.05.11–12.**

**Bakancsos Atom Kupa**

27. Bakancsos Atom Kupa kétnapos lesz, a Deseda-tónál és Kaposváron. Lesz csapat- és egyéni verseny is, kiegészítő versenyként mobilos tájékozdási verseny, szóval május második hétvégéjén kimaxoljuk a tájékozdást.

Önkéntések szokás szerint kerestetnek.

A verseny előkészítésében és lebonyolításában is segítségünkre vannak a kaposváriak: a Zöldpont Életmódklub és a Zselic Tájékozdási Futó és Szabadidősport Egyesület.

A versenyt támogatja: a kaposvári Nagyboldogasszony Iskolaközpont.

Főszervező: Jakab Albert

**2024.05.17–20.**

## **Keszthely és környéke**

Pünkösdi Országjárás, Veszprém megye  
Az idei évben Keszthely és környéke szerepel az országjáró programunkban. A balatoni régió ezen területe is bővelkedik nem csak gyalogtúrázási lehetőségekben, de kulturális érdekességek, építészeti emlékek, kastélyok, templomok, történelmi emlékek is várják az odaérkező turistát. Székhelyünk Keszthelyen lesz, azonban a négy nap lehetőséget biztosít arra is, hogy a környékbeli érdekességek, látnivalók egy részét felfedezzük, kezdve a Kis-Balatonnal.

A kirándulással kapcsolatos részletes tudnivalók a program előtt néhány héttel, a kiírásban lesznek olvashatók.

Szervező: Török Erzsébet

**2024.05.25.**

## **Villányi-hegység**

Tenkes kapitányának nyomában

Útvonal: Máriagyüd kegytemplom – Tenkes gerinc  
– Kistótfalusi pincesor – Csodabogyó  
tanösvény – Máriagyüd pinceborozó

Táv, szint: 14 km, 480 m

Nehézség: közepes

Túravezető: Adorján József

**2024.05.27–06.02.**

## **Mecseki térképkör 2.**

Továbbra is itt a lehetőség a hosszútávú túrautakat, illetve az egyhetes túrákat kedvelőknek. Az elmúlt években a túrázás több új típusát is kipróbáltuk, ezek egyike a Téréképkörök, melyek közös ismertetőjegye, hogy igyekeznek minél jobban kitölteni az adott hegységről kiadott Cartographia-térképet, úgy, hogy csak jelzett turistautakon haladnak, és az útvonal sehol sem metszi önmagát. Innen ered a mottó is: „ami a térképen kifér”. Tavaly ősszel a Mecseki Téréképkörbe vágunk bele, és végigjártunk kb. 120 km-t a 226 km hosszú „körből”, 2024 tavaszára már „csak” kb. 106 km maradt, így nagy az esélye annak, hogy teszünk néhány km-t a „körön kívül” is!

A Mecsek jelentős része ismert a paksi túrázók előtt, viszonylagos közelsége miatt gyakori célpontja a túráinknak. Az azonban biztosan kijelenthető, hogy a Téréképkör útvonalvezetése minden eddigi túránktól eltérő. A szabályok hasonlóak a már sokak által ismert Budai Téréképkörhöz, az útvonal becsületes követése, illetve az idő mérése a túrázóra van bízva, szóval a túra a jellem próbája is. Az igazolás az útvonalon készített fotókkal, szóbeli/írásbeli beszámolóval vagy a bejárt útvonal rögzítésével történhet (karóra, okostelefon stb.).

A részletes túraírás a túra előtt 8–10 héttel (kb. március végén) lesz elérhető.

Túravezető: Gergely László



**2024.06.01.**

## **Mecsek**

Komlóról hazagyaloglás Pécsre

Útvonal: Komló – Mánfa – Jószerencsét-forrás  
– Melegmányi-barlang – Tripammer-fa  
– Tölgyes út – Kantavár – Dömör-kapu –  
Tettye-kapu

Táv, szint': 23,5 km, 750 m

Nehézség: sportértékű, zsírégető

Utazás Paksról különbusszal

Utazás Pécsről tömegközlekedéssel

Túravezető: Jakab Éva

A túra a Pécsre hazagyaloglás-túrasorozat része.

Részletek: a túra előtt két-három héttel.

A túravezető addig gondolkodik alternatív, rövid táv lehetőségén.

**2024.06.15.**

## **Balatonfelvidék**

Balatonfelvidék – Ahol Kinizsi malmai öröltek

Útvonal: Kapolcs – Falumúzeum – Malomsziget  
– Vízimalmok – Pokol-lik – Királykő –  
Kálomis-tó – Kiskút

Táv, szint: 13 km, 370 m

Nehézség: közepes

Túravezető: Adorján József

**2024.06.29–30.**

## **Demeter kétnapos vízitúra**

A tavalyi túra sikerén felbuzdulva idén nagyobb projektet próbálunk ki:

A csónakháznál szállunk vízre, átevezünk a kalocsai híd alatt, a meszesi parton megpihenünk, majd a Karaszi-foknál fordulunk vissza, Fajszon zárjuk a napot, sátorállítás, tűz, úttörődalok stb.

Másnap már csak fel kell eveznünk Paksig, és a csónakházban zárjuk a túrát.

Úszni tudás nem követelmény, lesz hajó.

A túra időjárás- és vízállás függő. Esőnap még nincs.

Útvonal:

1. nap: Paks – Meszes – Karaszi-fok – Fajsz

2. nap: Fajsz – Paks

Táv: 1. nap: 35 km, 2. nap: 20 km

Nehézség: közepes

Túravezető: Gutai Dániel

**2024. július/augusztus**

## **Tátra**

Túránkat a Tátra csúcsai közé szervezzük.

Főtúra: a Csorba-tótól a Poprádi-tóig, majd fel a Tengerszem-csúcsra és vissza: Csorba-tó – Poprádi-tó – Rysy – Poprádi-tó – Poprádi-tó mh.

Túratáv, szint: 19,5 km, 1200 m

Nehézség: nehéz

Túravezető: Szász Csaba

**2024.08.23–25.**

**DTBVT**

Augusztus utolsó hétvégéjén  
Dunántúli természetbarát vezetők találkozója

**2024.09.07.**

**Kis-Balaton**

Nagybakónak, Kicikla-szurdok és Kányavári kenutúra egyszerre.

Ha már ilyen messze utazunk, kétféle túrát is ajánl a túravezető. A délelőtti gyalogos, rövid, de kalandosabb szakasz: erózió vájta agyagos homokkőszoros, létrás szurdokkal, kicsit a Rám-szakadékra hasonlít. A délutáni etap pihentetőbb, ücsörgős: evezve indulunk Matula bácsi nyomába.

Útvonal: Nagybakónak – Kicikla – Tukora-tető  
– Csibiti-tó – Öröm-hegy – Garabonci  
malomárok – Zalamerenye

Táv, szint: 14 km, 335 m

Nehézség: a szurdok miatt erős közepes,  
az evezés könnyű

Túravezető: Gutai Dániel

**2024.09.14.**

**Bakony**

Bakony, Úrkúti őskarszt

A túravezetők által kedvelt területre megyünk, mégpedig a Bakonyba. Egy természeti különlegességet fogunk túra közben megnézni, az Úrkúti Őskarsztot. Valamikor felszíni mangánbányászat folyt ezen a helyen, melynek befejezését követően a területet, mint geológiai különlegességet 1952-ben védetté nyilvánították. 2013-ban az év földtani értéke lett. Különleges geológiai látványosság nemcsak hazánkban, hanem az egész világon. Szerencsére a bányászat során kerültek a robbantásos módszereket, kézi szerszámokkal dolgoztak, így napjainkig megőrződött az a látvány, amely a földtörténeti középidőben jött létre.

Útvonal: Kislódi kalandpark – Erdei tanösvény  
– Úrkút – Csárdahegyi Őskarszt –  
Csalános-völgy – Kislőd

Táv, szint': 13,5 km; 222 m

Nehézség: közepes/könnyű

Túravezető: Török Erzsébet

**2024.09.16–22.**

**Őrség**

A hosszútávú túrautakat, illetve az egyhetes túrákat kedvelőknek újabb lehetősége van egy jelvénytulajdonos túramozgalomban történő részvételre. Az Őrségi Nemzeti Park, illetve az Őrség és Vendvidék természeti

szépségeinek, műemléki látnivalóinak jobb megismerése céljából még 1999-ben hirdették meg „Őrvidék Turistája” elnevezéssel ezt a túrát. A „vasfüggöny” már több évtizede megszűnt, így nincs akadálya annak, hogy akár közvetlenül az államhatár mellett is vezessen jelzett turistaút. A korábban megközelíthetetlen területek a természetjárók népes táborának is felfedezhetővé váltak. A túra teljesítése során ismerkedhetünk az Őrvidék múltjával, történelmi értékeivel. Hazánk legnyugatibb szegletét – amely festői erdőtájjal borított, dimbesdombos vidék – természeti szépségén túl autentikus népi építésze is vonzóvá teszi.

A túra három hosszabb-rövidebb túrával szedi csokorba a környék nevezetességeit, amelyek megismerése felejthetetlen gyaloglást ígér mindazok számára, akik a természet meghitt csendjét és az eldugott falvak sokszor varázslatos hangulatát kedvelik. A tájegység jellegzetes falvai máig őrzik az ősi, úgynevezett szeres településformát, amelynek dombtetőn álló, néhány házas kis közösségei nem csupán az Őrség, de a vele tájképileg rokonságban álló Vendvidék ismertetőjegyei is.

A túrát csak gyalogosan lehet végigjárni, amelyet meghatározott módon kell igazolni.

A részletes túrakiírás a túra előtt 8–10 héttel (kb. július közepén) lesz elérhető.

Túravezető: Gergely László

2024.09.28.

**Pilis/Visegrádi-hegység**


Solymár határából indulunk, utunk Köves-bércen át vezet a Kevély-nyeregbe, ahonnan leérkezünk Csobánka határába. A kék nyomvonalon haladva elérjük a Dera-patakot, melynek mentén haladunk a Dera-szurdokban, ami ideális időben gyönyörű túra útvonal. A szurdokot elhagyva áthaladunk Pilisszentkereszten, majd Dobókőre érkezünk fel.

Útvonal: Solymár – Kövesbérc – Kevély-nyereg  
– Dera-szurdok – Pilisszentkereszt –  
Dobogókő

Túratáv, szint': 23 km, 939 m

Nehézség: tervezett menetidő: 7 óra, nehéz

Túravezető: Szász Csaba



[2]

2024.10.05.

## Badacsony

Túravezetői kedvcsináló:

„Éljen Május Elseje!


Amióta az eszemet tudom, a szüleimmel minden május elsején hajóra szálltunk Fonyódon, áthajóztunk Badacsonyba, és megmásztuk a hegyet. Bár most nem május elsején lesz a túra, de ugyanúgy áthajózzunk Fonyódtól, és megmászuk a hegyet. A táv rövid, a szint viszont nem kevés, de a kilátás, amiben részünk lesz, kárpótol majd mindenért.”

Útvonal: megmászuk a hegyet

Táv, szín': 10 km, 410 m

Nehézség: közepes, a szint miatt

Túravezető: Pánovics István



[3]

2024.10.12.

## Kéktúras nap

Az ország legnagyobb ingyenes közösségi túranapja a Magyar Természetjáró Szövetség szervezésében. A 2020-as debütáló rendezvény sikerére építve 2021-ben, 2022-ben és 2023-ban is a Kékkör bejárásán több ezer fő vett részt. Az Országos Kéktúra (OKT), a Rockenbauer Pál Dél-Dunántúli Kéktúra (RP-DDK) és az Alföldi Kéktúra (AK) útvonalain 143 túracsoport összesen több mint 2580 km-t tett meg egy nap alatt együtt. Az esemény különlegessége volt, hogy a túra napján a túravezetők GPS-jeladóval voltak felszerelve, így a csoportok haladása valós időben, online követhető volt. A csoportok mozgása által húzott kék vonal a nap végére kirajzolta a Magyarországot körbejáró Országos Kékkör teljes nyomvonalát.

A DEMETER Egyesület 2024-ben is csatlakozik a programhoz. A konkrét túraútvonal az MTSZ-szervezés és a túravezetői jelentkezést követően – várhatóan 2024. szeptemberben – válik ismertté.

2024.10.19.

## Balaton-felvidék

Dörgicse környéke, körtúra  
Folytatva az elmúlt évben elkezdett múltmerengő programot, Dörgicse környékét járjuk be, egy kellemes körtúra keretében. Hasonlóképpen Nagyvázsonyhoz, itt is egykori templomok romjai, és az elmaradhatatlan balatoni panoráma, valamint a Kossuth-kilátó várják az érdeklődő turistát.

Útvonal: Dörgicse – Szent Balázs templomrom  
– Herendi templomrom – Kossuth-  
kilátó – Szent Miklós templomrom –  
Kő-völgy – Szent Péter templomrom  
– Boldogasszony templom romja -  
Dörgicse

Táv, szint': 13,5 km, szint 362 m

Nehézségi fok: közepes

Túravezető: Török Erzsébet

2024.10.27.

## Szekszárdi-dombság

Szekszárd – Szurdik túra

Útvonal: Szekszárd – Kerék-hegy – Bati-kereszt –  
Szarvas-szurdik – Bükkös erdő – Völgy  
utca – Remete-csurgó – Kápolna tér

Táv, szint: 15 km, 370 m

Nehézség: közepes

Túravezető: Adorján József

2024.11.09.

## Mezőföld

Ságvár a Mezőföld és a Somogyi-halomvidék találkozásánál lévő kis település, remek kirándulóhely. Lössös dombjain több érdekes látványosság található. Ezek közül keresünk fel néhányat. A bátrabbak belülről is megnézhetik a 12-es szobát, felkapaszkodunk egy egyre nehezebben kivehető földvárhoz, a Böre-várhoz, és megcsodálhatunk egy öreg tölgyet, amely rangos helyezést ért el néhány éve „Az év fája” versenyen. A boros pincék, hétvégi házak mellett érünk vissza a faluba.

Útvonal: Ságvár – Bujó-lik - a 12-es szoba -  
Képes-fa - Böre-vár – Mély út – Ságvár

táv, szint': 16 km, szintemelkedés: 470 m

nehézség: könnyű-közepes

Túravezető: Gergely László



**2024.11.23.**

**Zselic**

Zselic késő ősszel, az Ibfai fapipa közelében

Útvonal: Horváthertelend – Ibfai –  
Korcsánypusztai – Boldogasszonyfa –  
Antalszállás – Régi téglagyár – Kerékkötő  
csárda – Bőszénfa

Táv, szint: 16 km, 280 m

Nehézség: közepes

Túrávezető: Wollner Pál

**2024.12.07.**

**Dél-Mezőföld**

Mikulás-túra

Paks környékén, a finomhangolás még nem alakult ki

Nehézség: könnyű

Túrávezető: Gutai Dániel

**2024.12.30.**

**Mecsek**

Bejgli-túra, Zengő

Páros év van, az évvégi túrán irány a Zengő!

Útvonal: Megmásszuk a Zengőt.

Túrávezető: Jakab Albert

**Kapcsolat**

**Honlap, közösségi média**

Demeter honlap: [dmtr.hu](http://dmtr.hu)

ASE-természetjárók honlap:  
[termeszetiJARO.ase.hu](http://termeszetiJARO.ase.hu)

Tolnai Piros: [tolnaipiros.hu](http://tolnaipiros.hu)

Facebook: [facebook.com/demeteregyesulet](https://facebook.com/demeteregyesulet)

**Túrávezetők**

Adorján József	+36 20 9616756
Decsi Béla	+36 20 2110402
Gergely László	+36 20 9312028
Gutai Dániel	+36 20 4473643
Jakab Albert	+36 20 4318112
Jakab Éva	+36 20 3144650
Pánovics István	+36 20 3994579
Szász Csaba	+36 30 4991008
Szász Vivien	+36 20 9289928
Török Erzsébet	+36 20 3144615
Wollner Pál	+36 20 9422325

## Jegyzetek

---

---

---

---

---

---

---

---

---

---

---

---

---

---

---

---

---

---

---

---

---

---

---

---

---

---

---

---

---

---



A Dél-Mezőföld térkép megvásárolható:  
Pakson a Tourist Info irodában,  
Budapesten a Térképkirálynál,  
online a map.hu-n

Digitális térképet pedig  
az Avenza applikációra tudtok venni:  
Dél-Mezőföld 1:40.000 turistatérkép