

## Eredményértécsítő – szöveges

### 29. BAKANCSOS ATOM KUPA

Mecsek, Kövestető, 2026. március 28.

Rendezők: DEMETER Egyesület és  
Atomerőmű SE Természetjáró Szakosztálya



A 29. Bakancsos Atom Kupa tájékozódási túraversenyen 199 versenyző, kiránduló vett részt, az alábbi kategóriánkénti bontásban:

	A-A36-A50	A60-A70-A80	B-B60	EC	KC	Cs	összesen
csapat	9	15	14	18	15	4	75
versenyző	21	37	30	40	60	11	199

## Az időjárásról...



...azt tudjuk mondani: természetesen rágalom, hogy a Bakancsoson mindig esik, csak az ember inkább emlékszik azokra a versenyekre, amikor ázott-fázott, sőt havazott. Na, a 2026-os BAK időjárása az első öt legrosszabb közé sem jutna be. Igaz, hogy a bójakirakók eláztak, pénteken cudar idő volt, estére még a szél is felerősödött, és szombaton délutánra újra boldogtalan képet festett az időjárás, de... Szombaton reggeltől délután három óráig csak friss volt az idő, se eső, se erős szél, se hó, sár is alig.

Mi, szervezők a verseny utáni csütörtökön ismét jártunk a terepen, mert 9 bóját a szombati bójabeszédésakor kinn hagytUNK, és vasárnap reggel a kutyát-kár-kikülden hangulatba kerültünk. Szóval 2-án, csütörtökön sáros volt a terep, arról tényleg nem szeretnénk beszélni, mennyire szép tavasz volt.

## Terepi adottságokról, helysínről



A pályatervezés legeslegelején azt gondoltuk a Natur Kövestető Hotel melletti kis rétről: „milyen szép tágas ez a rét, van két pad is, felállítjuk a hatszor hármas pavilonunkat...”. Szerencsére ettől az elgondolástól elmozdultunk a hotel irányába, még nagyobb szerencsére fogadókészek voltak. A fedett nyári lak, a mosdó, a meleg étterem életmentő volt, ráadásul jól is főznek – tudjátok, miről beszélünk.

Az endurómotorosokkal megbeszéltük (nekik innen még egyszer köszi a megértést), hogy aznap ne használják a bicajos pályáikat.

Szóval nem volt semmi akadálya, hogy ti is ugyanúgy élveztétek a remek terepet, részletgazdag térképet, mint mi a pályakitűzésakor, bejárásokkor.

## Önkéntesekről

Idén 18+5 önkéntes dolgozott a verseny szervezésében, lebonyolításában, a versenyzők ellátásában.

Önkéntesek nélkül nem tudnánk a versenyünket megrendezni, nekik nagyon hálásak vagyunk, ezt tudják, de azért adjunk hangot neki [Albi, Bélus, Pötyi, Pánó, jé, Weisz Zsuzska, Lambert Évi, Weisz Évi, Weisz Palkó, Babik Peti, Köpöczi Jani, Szász Ági, Szász Csaba, Pék Pityu, Andzsy, Polgár Piroska, Balázs Hunor, Sári Gábor, továbbá Takács Kriszta, Bori Gábor, Weisz Palcsi, Gépész és Dani segítettek a pályabontásban].

Jól látjátok: nem riadtunk vissza a versenyzők pályabontásba bevonásától sem, hogy nekünk ne kelljen áznunk.

## Pályákról

A pályaadatok (légvonaltáv/szintemelkedés) az alábbiak voltak:

A, A36, A50	A60, A70, A80	B	EC	kiránduló C	Családi
6,2 km	5,6 km	5,3 km	5,3 km	9,2 km (úton mérve)	1,3 km
270 m	240 m	255 m	230 m	230 m	50 m

Pályakitűzők:

A kategóriák: Albi, B kategória: Bélus, EC kategória: Pánó,

KC kategória: jé és Pötyi, családi kategória: jé.

### „A” pályák

Maradtunk annál az elvnél, hogy kerüljük a túlélő jelleget, hiszen a profik is élvezhetik a tájékozódási versenyzést, de igyekeztünk megoldani, hogy holtversennyel ne kelljen bajlódunk.

A térkép friss, ennek megfelelően pontos. Az A/A36/A50 kategóriák idén túl könnyűre is sikeredtek, a pontokon a helyes/tévesztőbója közötti választás talán könnyű volt, az átmenetek voltak nehezek. Az A60/A70/A80 kategóriában pedig a tabella elején a késés természetesen nem volt jellemző.

### „B” pályák

Szinte minden tévesztőnek volt funkciója. A pálya nem volt könnyű, az első két helyezett csapat/versenyző kevés pontja azt tükrözi, hogy a kategóriát meghaladóan haladók és ügyesek.

Az A és B pályák esetében a célban böngészhetétek az összpontos nagyterképet.

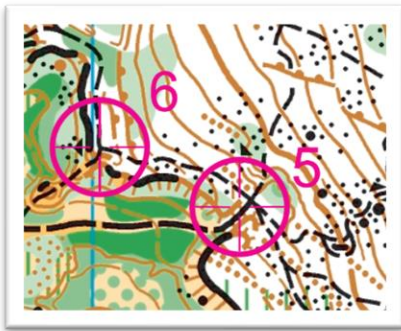
### EC pálya

Bár sok ellenőrzőpont volt, ezek közel voltak egymáshoz, így biztosítottuk, hogy ne bámészkodjatok el. Nézzük sorban, hol lehetett tévesztőbóját fogni, és közsi, hogy nem potyára tettük ki őket.



← = tévesztő

4. ep: az enduróösvény bal oldalán, még közvetlenül a nagy útnál volt a tévesztőbója

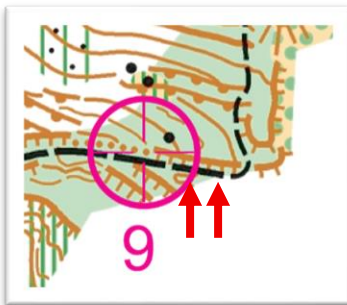


Az 5. és a 6. ellenőrzőpontok közelében az erdőben sok A kategóriás bója volt, na azokat nem kellett (volna) megfogni. Mindazonáltal köszönjük, hogy fogtatok itt is tévesztőt.

8. ep = a tévesztő itt igazán jól példázza, hogy az EC tévesztők messze vannak a jó bójától, vagy egyértelműen beazonosíthatók. Ezzel a tévesztővel nem is sikerült túl sok csapatot becsapnunk.

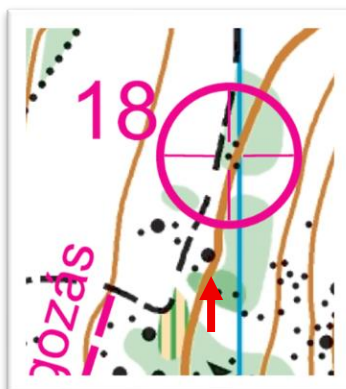


A 8–9. szakaszon nem is kellett volna szalagoznunk, de az ellenőrzőbíró aggályoskodott, hogy térkép széle meg ilyenek.



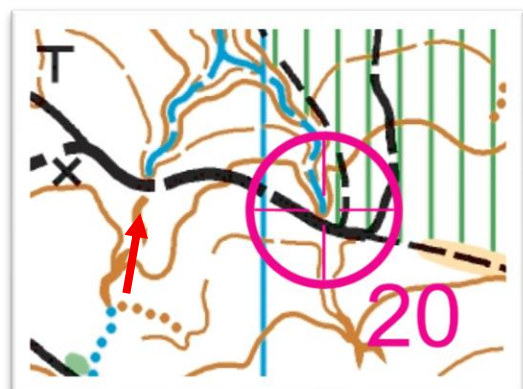
9. e: két egyszerű módon is meg lehetett határozni a helyes bóját, távméréssel és a nagy sziklához való elhelyezkedéssel, amihez képest az első két, tévesztőbója még előtte volt, csak a harmadik volt a szikla után.

15. ep: hogyan tudatok tévesztőt fogni?, útkanyarban egy szikla, kicsi szikla, nagy szikla (tévesztőbójával), majd a nagy szikla jó bójával – szinte nevük van.



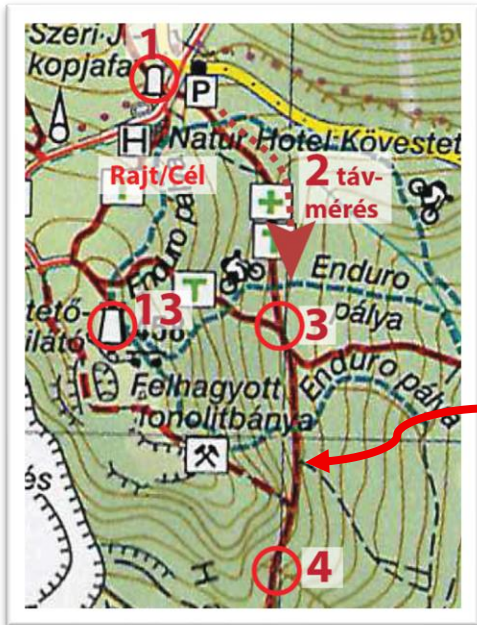
18. ep: ha tévesztőt fogtatok, akkor az a körön kívüli nagy sziklán volt.

20. ep: éberségellenőrzés céljából tettünk bóját a metsződés első ágába is.



## KC pálya

Nagyon jó volt ez a terep és a térkép idén a turistatérképés kezdő pálya tervezésére: éppen ideális távolságú útvonalkört találtunk, nem kellett szalagozni, rendben voltak a jelzések, mégis kellett azért figyelni, és még tévesztőbója kirakására is volt lehetőség 😊

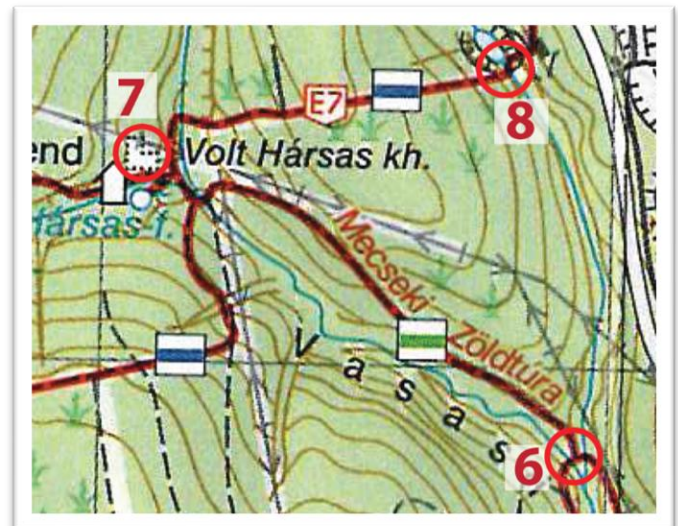


A 2. feladat, a távmérés 303 méter volt, 301–305 között hibátlan, az intervallumon kívül méterenként 1 hibapont, max 60 hp.

3. ellenőrzőpont = nem volt nehéz, a tanösvény jelzés beérkezésénél egy nagy jellegfa.

4. ellenőrzőpont = elképesztően messze volt, a metsződés helyett egy útelágazásban, mindenkinek pacsi, aki megfogta a tévesztőbóját – szóval nem feleslegesen tettük ki.

7. ellenőrzőpont = a térképen három jel van: forrás, esőbeálló, volt Hársas kh. (rom jelzéssel). Ugyanezek a tereptárgyak a terepen is megtalálhatók. A rom megtalálásában a jelzett utak elhelyezkedése is segít. A helyszínen egyetlen romos épület volt, a bója megvolt, természetesen elrejtve a rom közepére. Lelkiismeretünk tiszta: egy csapat helyesen ezt választotta, és a beszedők is megtalálták.



9. a távolságfésű 177 méterénél négy nagy betűt találtak, imádtuk festékszórózni: LNPR, a P volt a helyes. Aki beírta mind a négy betűt, annak a csapatnak mondjuk: a távolságfésű azt jelenti, hogy a megadott métert kell lépcsőszámmal lelépni, és ahová kijön ez a távolság, az ahhoz legközelebbi kódot beírni.

11. ellenőrzőpont = a helyszínen talál két nagy szikla közül az északibbat kellett fogni, nem volt nehéz. Ld. EC 15. ep.

Cserébe a Kövestető sziklás hegyoldal az eső miatt élénkzöldre frissen sarjadt mohával volt a látnivaló.





12. kötelező útvonal = terveink szerint itt csak egy bója, a magaslesen lett volna, de aztán a kilátóhoz már közel bezavartunk magunknak a családi pálya bójáival, amiről a KC menetutasítás írásakor megfeledkeztünk – de ez nem járt hibapont-károkkal rátok nézve.

Elméleti válaszok (a 22-es rubrikában: fonolitbánya)

21	22	23	24	25
500	fonolit	13.	⌊	30°
26	fonolit	27	✂	28
		VASAS	29	30
		AROK	⊖	55
1	32	33	34	35
Elméleti feladat:	Feladathiba:	Időhiba:	Összes hibapont:	
			224	



## Családi pálya

A Bakancsos legkisebb/legifjabb versenyzői nincsenek cukorból. A 6-7 évesek lelkesedéséért tapsot kérünk.

A családi kategóriából „kiöregedett” versenyzők az EC és a KC kategóriában folytatták Bakancsos-pályafutásukat.

## Zárógondolatok

Mint látjátok a talált kesztyű jó valamelyik önkéntesünkre...

Persze, hogy kiszámoltátok: jövőre 30. Bakancsos Atom Kupa lesz.

2026. április 4.

a rendezők nevében: Jakab Albi

A/A36/A50	csapat (9)	csapat-tagok (21 fő)	Kategória	1. Szárazárók	2. Irányfésű (120°)	3. Tisztás széle	4. Nagy szikla	5. Kis zikla	6. Sziklamező	7. Kis mélyedés	8. Szárazárók vége	9. Sziklamező	10. Nagy szikla	11. Földletörés	12. Szikla	13. Iránymérés (222°) - időmérés késés / sietés	14. Jellegfa	15. Töltés	16. Nagy szikla	17. Sziklamező	18. Szikla	19. Szárazárók járás	20. Időmérő	késés / sietés	21. Földletörés	22. Földletörés	23. Szerkesztett pont - kis mélyedés	24. Nagy szikla	25. Távolagságmérés (373 m)	26. Iránymérés (28°) cél késés/sietés	Feladat	Idő	összesen
1	Eltájolók	Döme Kutak Rüll	A50																				18					8		8	18	26	
2	Szentesi Kárpátok	Bóta Attila Barát László	A50													14								28					8		8	42	50
3	ERŐTERV-MVM4	Mórocz Imre Ugrin András	A50													2								34					14		14	36	50
4	Rezét III.	Franczva László Gelányi Zoltán	A50													30								12				14		14	42	56	
5	Radó család	Radó János Radó Gyöngyvér	A50						60							2												2	8	62	10	72	
6	Tiszafa	Bátorligeti Zsolt Rigó Dávid	A36													56								32		30			20	30	108	138	
7	Barany aranya	Czigány Gábor Karch Kálmán Gyimesi Rudolf	A36		20											56								30				9	28	29	114	143	
8	Palkó Gábor	Palkó Gábor	A50		10	60	60		60			60				5	210					4		40				60	16	319	266	585	
9	Krumpli	Kuthy Péter Gelencsér Gábor Kovács Gábor Kuthy Dávid	A50	60	60				60			60				142						80		24	60			33	12	413	178	591	

A60/A70/A80	csapat (15)	csapat-tagok (37 fő)	Kategória																					összesen							
				1. Szárazárók	2. Irányfű (120°)	3. Tisztás széle	4. Kis szikla	5. Kis zikla	6. Sziklamező	7. Szárazárók vége	8. Földletörés	9. Szikla	10. Iránymérés (222°) - időmérés késés / sietés	11. Jellegfa	12. Töltés	13. Nagy szikla	14. Sziklamező	15. Szikla	16. Szárazárók járás	17. Időmérő	késés / sietés	18. Földletörés	19. Földletörés		20. Szerkesztett pont – kis mélyedés	21. Nagy szikla	22. Távolagszmérés (373 m)	23. Iránymérés (28°) cél késés/sietés	Feladat	Idő	
1	Mátrai Farkasok	Vályi Nagy Károly Hársy István Varga Tamás Csécs Zoltán	A60														20									8			28	6	34
2	Tiszagyöngye	Farkas János Bánrévi Tamás Zemlégyné dr. Nyiri Mariann Molnárné Nemes Éva	A60									5									16		30						35	16	51
3	Kőbuzó	Morovik Attila Heidinger Tibor	A60																			60				8		68	0	68	
4	Katica Tanya Zöldpont	Tóth Iván Mereka Erika	A70		10												20			40						27		57	40	97	
5	WWW. Turbócsigák	Magyar Lajos Magyar Emöke	A60		10												20						30		3	60		123	0	123	
6	Microsec I.	Horváth András Dalos Mihály	A70		10							12									56		30		25		65	68	133		
7	Itiner	Surányi Tibor Sebők Mária	A60									34					40			46					11		12	51	92	143	
8	Mozgó bója	Németh Gábor Németh Krisztina	A70		30	60											20			30					4		114	30	144		
9	Kőbányai barangolók	Marx István Marx Anna	A70									4		60			20			64			30		7		117	68	185		
10	MVM2	Kozma Imre Járai Béla	A70				60										20			28				60	7	60	207	28	235		
11	Valami Tisza	Tóth Éva Darnai Eszter Leidgeb Éva	A60									5					60			6				60	18		263	6	269		
12	Szóke Tisza	Borbély József Verdó István	A70		20							18					40			10	60		30		41		4	251	32	283	
13	Mátrai gyertyánok	Vörös Tamás Bodor Ilona	A80		20	60									60		40				60				17	60		317	0	317	
14	Dráva Talpasok	Balog Árpád Ujságh Zsolt	A60			60						10	28				60			30	60		30				18	280	76	356	
15	Rezét IV	Estók Mihály Szűcsné F. Ildikó Szekeres Mária Rigó Jánosné	A60			60											60			60			30		29			419	50	469	

B	csapat (14)	csapat-tagok (30 fő)	Kategória	1. Szárazárók	2. Távoliságmérés (373 m)	3. Nagy szikla	4. Szerkesztés - kis mélyedés	5. Földletörés	6. Gödör	7. Útjelág - időmérés	késés / sietés	8. Kis szikla	9. Sziklamező	10. Nagy szikla	11. Töltés	12. Jellegfa	13. Iránymérés (222°) - időmérő	késés / sietés	14. Nagy szikla	15. szárazárók vége	16. Jellegfa	17. Szárazárók vége	18. Kis mélyedés	19. Sziklamező	20. Kis szikla	21. Kis szikla	22. Irányfésű (F - 301°)	23. Földletörés	24. Metsződésk vége	25. Kis domb	cél késés/sietés	Feladat	Idő	összesen																		
1	Fodrosok	Fodor Mihály Fodor Péter	B																												0	0	0																			
2	Szentes Olivér	Szentes Olivér	B		8																										8	0	8																			
3	Bölcsészmemők	Weisz Pál Weisz Anna Németh Roland	B		60						18																				20	60	38	98																		
4	PVSK	Topán László Topán Emese Topán Gellért	B		8	60																						60			128	0	128																			
5	MVM 5	dr Kozubovics Dana Batscevo Natalia	B60				30												60								60				150	0	150																			
6	Domonyik Gergely	Domonyik Gergely	B		5						22					5											60		108	70	130	200																				
7	Paks Gépész Dani	Gutai Dániel Pupp József	B		8		30				4								60								60	60	4	218	8	226																				
8	Sün	Konrád Szilvia Kálóczy Rudolf	B		9		30				44					20	14						60			20				50	139	108	247																			
9	Fergegek	Szutor András Balázs Róbert Balázs Vajk	B	60							38					5	20										60			72	125	130	255																			
10	A részvétel a fontos	Horváth Imre	B		49			60			20					30	18									30		60	24	229	62	291																				
11	Minta-Mókus	Radó József Nagy Edit	B		13			60			28					35	4						60			50				44	218	76	294																			
12	Szörli és társa	Szörli Attila Bencsik Rita	B		19			60			14						60						60				60			154	259	168	427																			
13	Pentele TE	Tomacsek Tamás	B		21		30				74					10	6				60		60			40				202	221	282	503																			
14	Sevrolé Tanár úr!	Kerekes Kata Feith József Bischof Márton Bischof Máttyás	B ifi		8		30				82				60	60	12				60		60			30				190	308	284	592																			
15	Loridon	Loridon Angéla	B	Feladta																																																



KC	csapat (13+2)	csapattagok (60 fő)	1. ep. Szeri J. kopjafa	2. távmérés, 303 m	3. ep. Jellegra	4. ep. Metsződés	5. ep. Petőfiakna, im	6. ep. Útelágazás	7. ep. Volt Hársas-kh.	8. ep. iszapoló, Medve-tó	9. távolságfésű 177 m, P	10. medvehagymás, im	11. szikla, északi	12. kötelező útvonal	13. ep. iránymérés (224°)	13. ep. Kilitő, im	cél - késés/sietés	tájékozódási feladat	elméleti feladat	idő	összesen	hely	ifi-hely
1	Ági-Dóri	Pecz Ágnes Jenczer Dóra		1			2		60			12				2	12	61	20	28	109	1	
2	Gradina	Aladzsity István Holczerné Aladzsity Anna Holczser Hanna					28		60		5	6			2	14	4	67	40	52	159	2	
3	Hetes	Hetesi Hajnalka Alsó Róbert		1			14		60			12			3	16	6	64	50	48	162	3	
4	Jakabok	Jakab Attila Jakabné Aladzsity Eszter Jakab Máté		1			34		60		5	12			2	14	2	68	40	62	170	4	
5	Eltévedt szerencsétlenek	Fenyvesi János Horváth Renáta		6		100					5	34			2	6	10	113	50	50	213	5	
6	Magyarország túrázói	Kásler Máté Palló Hunor André Lea Oláh Ákos		21		100	42		60			2	60			10	8	241	50	62	353	6	ifi 1
7	Deákos Lyányok és Bence	Kollár Lili Pulai Gréta Puch Annabella Pulai Bence		60		60	6		60		5	26	60		60		4	305	30	36	371	7	ifi 2
8	Deákos Pandák	Séta Emma Schmitzberger Lilla Darnai Adrienn		60		60	14		60		5	8	60		60	2	2	305	40	26	371	8	ifi 3
9	Agárvárta	Szombat Zoltán Szombat Renáta Szombat Barnabás		5	100	60	94		60		5	54			100	14	4	330	40	166	536	9	
10	Kirándulók	Deák Balázs Dobai Tamás Király Olivér Losoncz András Róbert		4		60	46		60		60	200	60		3	100		447	80	146	673	10	

KC	csapat (13+2)	csapattagok (60 fő)	1. ep. Szeri J. kopjafa	2. távmérés, 303 m	3. ep. Jellelga	4. ep. Metszőzés	5. ep. Petőfiakna, im	6. ep. Útelágazás	7. ep. Volt Hársas-kh.	8. ep. iszapoló, Medve-tó	9. távolságmérés 177 m, P	10. medvehagymás, im	11. szikla, északi	12. kötelező útvonal	13. ep. iránymérés (224°)	13. ep. Kilitó, im	cél - késés/sietés	tájékozódási feladat	elméleti feladat	idő	összesen	hely	ifi-hely
			11	Erdei Csövesek	Losonc Emma Dani Dorottya Molnár Mira Szekerczés János		100		60	36		60			74	60		100		156	380	160	266
12	Csiga Csapat	Csöndes Magdolna Bernadett Csöndes Éva Anna Csöndes Károly Dániel Gazsi Gusztáv Buzás Zoltán		53		60			60		5		100	100	300			678	60	*			
13	Szuperkaribuk	Csöndes Dániel Csöndesné Samu Zsuzsanna Drobina Éva Gazsi Károly Buzás Gábor		60		60			60		5		100	100	300			685		*			
14	Kriszta + Gábor	Takács Kriszta Bori Gábor	Köszö a bójabeszédést, a 4. pontnál tévesztőt fogtak volna :)																				
15	Kiránduló csapat	16 fő	Kirándultak Török Pötyi és Decsi Eszter túravezetőkkel																				

Családi	csapat (4)	csapattagok (11 fő)	1. ep. Mesterséges tereptágy	2. ep. Jellegfa	3. PÓZNA mese	4. ep. Jellegfa	5. ep. Kilitő és környéke, iránymérés 224 fok	6. ep. Sorompó	7. ep. Tanösvény dűledező táblája	8. ep. Tanösvény dűledező táblája	9. kishidon átkelés
			Ellenőrző pontok								
1	Kispánovicsok	Kákai Emese Pánovics Villó 2019 Pánovics Regő 2021	A részvétel a fontos								
2	Viki és a Bischof fiúk	Bischofné Komlósi Viki Bischof Miska 2020 Bischof Tomi	A részvétel a fontos								
3	Csiga csapat Zöldpont	Jónás Péter Jónás-Kertész Szilvia Jónás Janka 2021	A részvétel a fontos								
4	Kincskeresők	Topán Barnabás 2020 Dörnyei Ágnes	A részvétel a fontos								